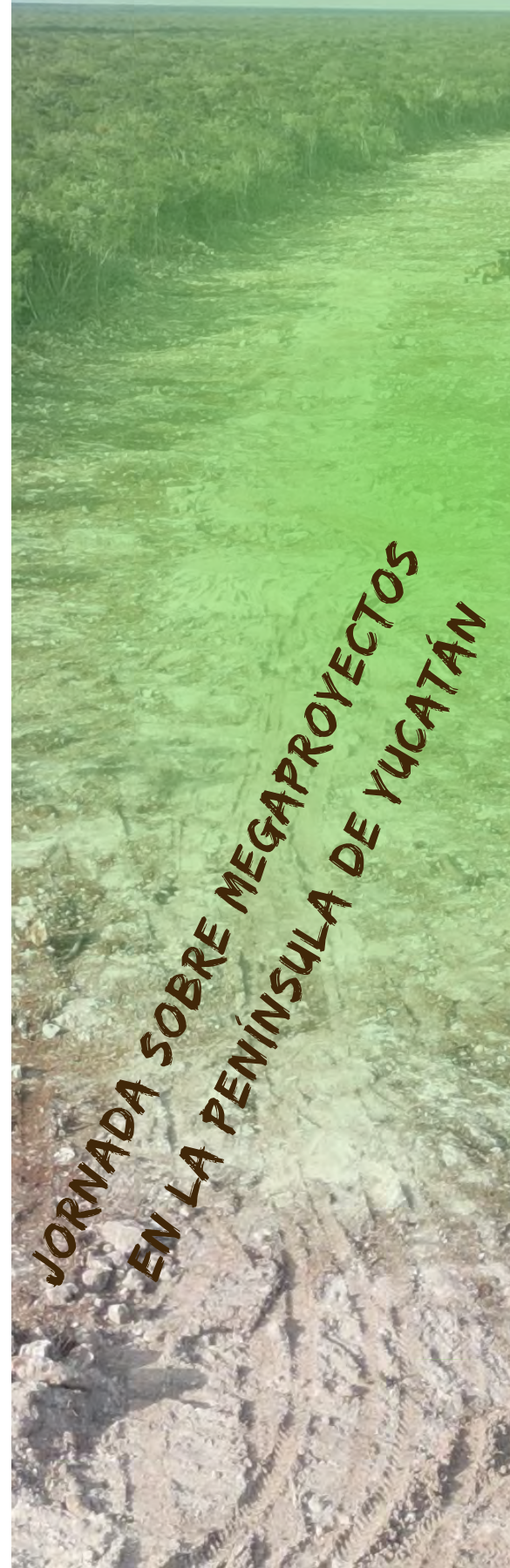


PROGRAMACIÓN

La Península de Yucatán (PY) ha sido territorio de despojo y extractivismo desde hace tiempo. En los siglos XVII y XVIII para obtener el palo de tinte, desde finales del siglo XIX y hasta mediados del siglo XX para conseguir látex de chicozapote, mientras que las maderas preciosas como la caoba y el cedro fueron explotadas sobre todo de la década del cuarenta al ochenta del siglo pasado. La pérdida de la cobertura vegetal minada por siglos, fue aprovechada para la siembra de la caña de azúcar y más tarde para el henequén. Además, la frontera agrícola se expandió entre los años sesenta y ochenta a través de programas de colonización dirigida.

La construcción de Cancún como ciudad para el turismo a partir de 1971 aceleró la transformación de la PY en en tanto la configuración de la Riviera Maya, vinculando el turismo de sol y playa con el turismo arqueológico. En 1983 el gobierno de Miguel de la Madrid definió a Centroamérica como “su área de influencia”, conformando una integración comercial regional. Paralelamente en la década del 80, la construcción de carreteras, electrificación y la expansión de la Sonda de Campeche, transformaron el medio rural. En el siguiente sexenio, Salinas de Gortari anunció la iniciativa “Ruta del Mundo Maya”, que consistía en trazo turístico y comercial que además de la península mexicana incluyera a Guatemala, Belice, Honduras y El Salvador. Este periodo incluyó un proceso de apropiación simbólica de la cultura maya como atractivo turístico. Otro fenómeno contemporáneo de transformación fue la reforma agraria de 1992, que permitió la venta de los ejidos que posibilitó la privatización de la tierra.



EVENTO PRESENCIAL / TRANSMISIÓN INSTITUTO MORA 



GOBIERNO DE
MÉXICO



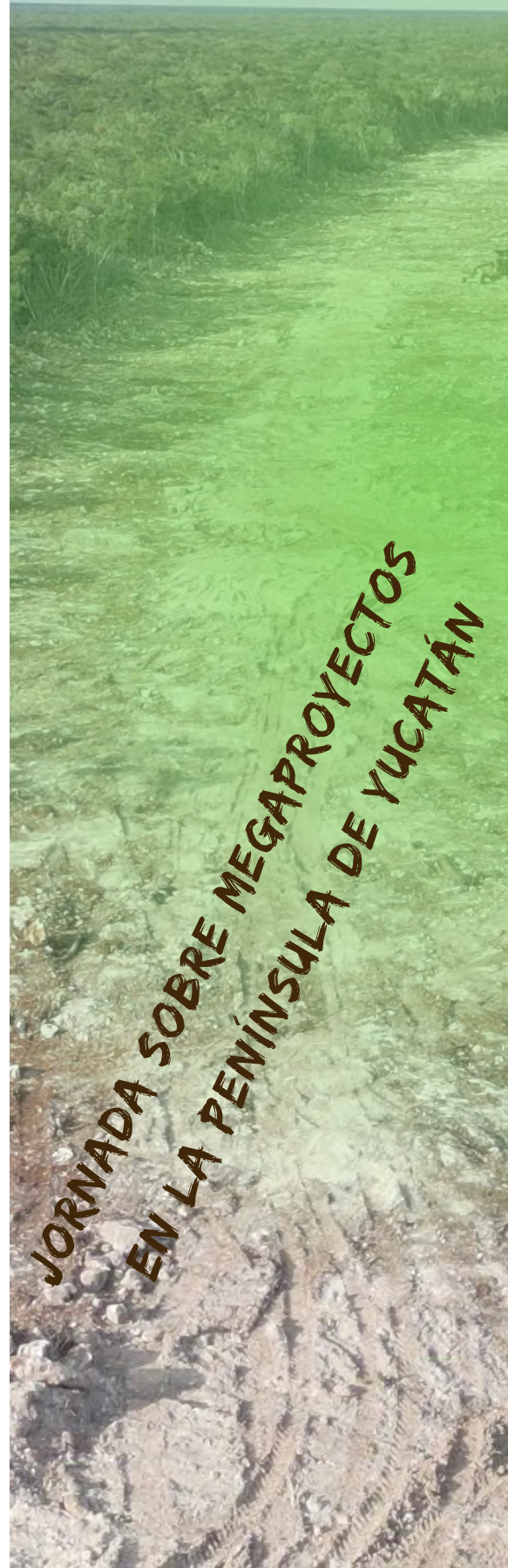
CONAHCYT
CONSEJO NACIONAL DE INVESTIGACIONES CIENTÍFICAS Y TECNOLÓGICAS



PROGRAMACIÓN

En 1996 Ernesto Zedillo trató de impulsar el Megaproyecto Transístmico, como una red de carreteras que no logró construirse, en el marco del Programa de Desarrollo Integral para el Istmo de Tehuantepec. Cinco años más tarde el gobierno de México se integró al proyecto del Banco Mundial denominado "Corredor Biológico Mesoamericano", que con una retórica conservacionista instrumentó un mapeo de bioprospección. Seis meses después, en la reunión de Tuxtla V, el gobierno de Vicente Fox anunció el Plan Puebla Panamá (PPP) como un proyecto de planeación de desarrollo que inserte el sursureste del país al proceso de globalización, a partir de atraer inversiones para el desarrollo de transporte, energía, telecomunicaciones, agroindustria, biotecnología, petroquímica y particularmente turismo sustentable. El proyecto incluía la construcción del "corredor transístmico multimodal", que conectaría Salina Cruz con Coatzacoalcos, la integración de una red ferroviaria regional (Ferrocarril del Sureste, Ferrocarril Chiapas-Mayab y Ferrocarril del Istmo de Tehuantepec) para el traslado de mercancías entre Estados Unidos y Centroamérica, así como la escalera náutica del Caribe dedicada al sector turístico. Proyectos muy similares a los del sexenio actual.

Esta jornada tiene la intención de pensar la PY en tanto los megaproyectos que actualmente se están desarrollando, observar las tensiones entre el gobierno en turno y los actores sociales que resisten en diferentes ámbitos. Para ello, contaremos la participación de habitantes de la PY, algunos integrantes de pueblos originarios, otros de la comunidad científica y activistas, así como de académicos que han desarrollado investigaciones sobre el tema y la región.



EVENTO PRESENCIAL / TRANSMISIÓN INSTITUTO MORA



GOBIERNO DE
MÉXICO



CONAHCYT
COMISIÓN NACIONAL DE INVESTIGACIÓN CIENTÍFICA Y TECNOLÓGICA



Miércoles 23 de agosto

Mesa 1

10:00 HRS

- Federico Tavira, doctorante en Estudios del Desarrollo, Instituto Mora
- Ana Esther Ceceña, Observatorio Latinoamericano de Geopolítica, UNAM
- Ángel Sulub, Centro Comunitario UKúuchil k ch'li'baló'on
- Luis Zambrano, Instituto de Biología, UNAM
- Modera: Paula Flores

Mesa 2

12:00 HRS

- Bianca Bachelot, Doctorante en Estudios Latinoamericanos, UNAM
- Romel Rubén González Díaz, Consejo Regional Indígena y Popular de Xpujil S.C.
- Giovanna Gasparello, Dirección de Etnología y Antropología Social, Instituto Nacional de Antropología e Historia
- Roberto Rojo, Cenotes Urbanos
- Modera: Federico Tavira

Proyección y conversatorio

16:00 HRS

- "Polinizadorxs. Resistencia en la Península de Yucatán" (documental, 74', 2022)
- Conversación entre Conspiración Audiovisual y Gabriela Espinoza, sonidista.

AUDITORIO DEL INSTITUTO MORA. SEDE PLAZA

PLAZA GÓMEZ FARÍAS, GÓMEZ FARÍAS, SAN JUAN, BENITO JUÁREZ, METRO MIXCOAC, METROBUS PARQUE HUNDIDO Y FELIX CUEVAS

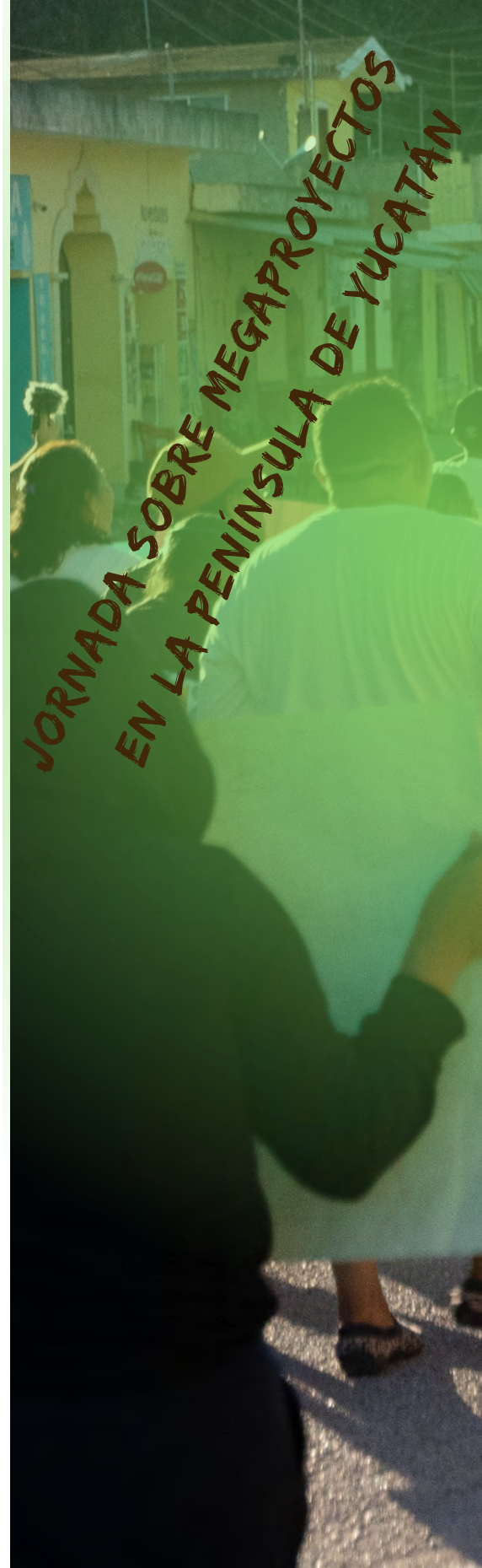
EVENTO PRESENCIAL / TRANSMISIÓN INSTITUTO MORA



GOBIERNO DE
MÉXICO



CONAHCYT
CONSEJO NACIONAL DE INVESTIGACIONES CIENTÍFICAS Y TECNOLÓGICAS



Miércoles 24 de agosto

Mesa 1

10:00 HRS

- Elisa Cruz Rueda, Escuela de Gestión y Autodesarrollo Indígena. UNACH
- Mariana Beltrán Cortés, Reportera de Fugitivas Mx
- Miriam Moreno Sánchez, Colectivo SOS Cenotes
- Anahí Guadalupe Canche May
- Modera: Armando Morales

Mesa 2

12:00 HRS

- Armando Morlaes, doctorante en Estudios del Desarrollo, Instituto Mora
- Pedro Uc, Asamblea de Defensores del Territorio Maya Múuch' Xiinbal
- Haizel de la Cruz, Asamblea de Defensores del Territorio Maya Múuch' Xiinbal
- Sergio Prieto Díaz, Departamento Sociedad y Cultura Grupo Estudios de Migración y Procesos Transfronterizos
- Modera: Ana Karen León Sánchez

Proyección y conversatorio (virtual)

16:00 HRS

- "Laguna negra", Maricarmen Sordo, 2020, México, 20'.
- "Donde asoma el venado, Sandra Gayou y Víctor Romero", 2023, México (tráiler).
- Conversatorio entre Maricarmen Sordo, Sandra Gayou y Lourdes Roca, Instituto Mora

INSTITUTO MORA, SALÓN 6, SEDE POUSSIN

POUSSIN 45 MIXCOAC, BENITO JUÁREZ,
METRO MIXCOAC

EVENTO PRESENCIAL / TRANSMISIÓN INSTITUTO MORA



GOBIERNO DE
MÉXICO



CONAHCYT
CONSEJO NACIONAL DE
CIENCIA Y TECNOLOGÍA



JORNADA SOBRE MEGAPROYECTOS
EN LA PENÍNSULA DE YUCATÁN